
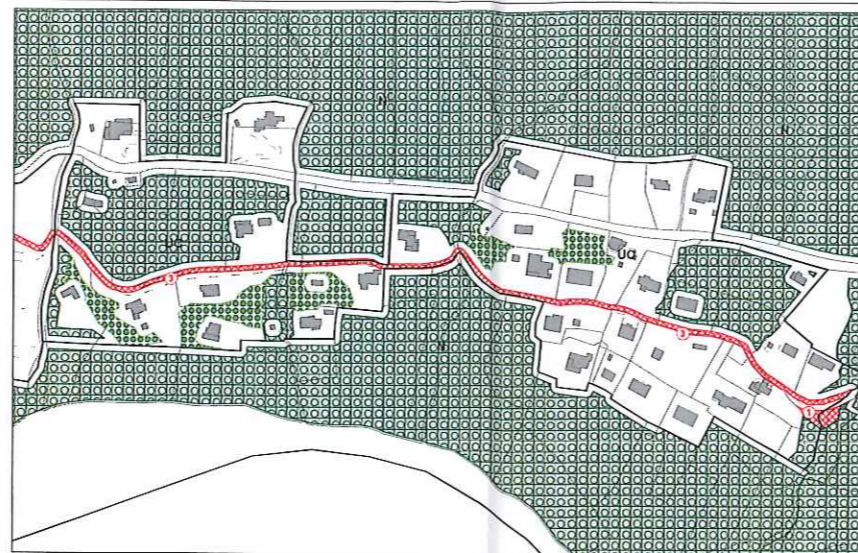
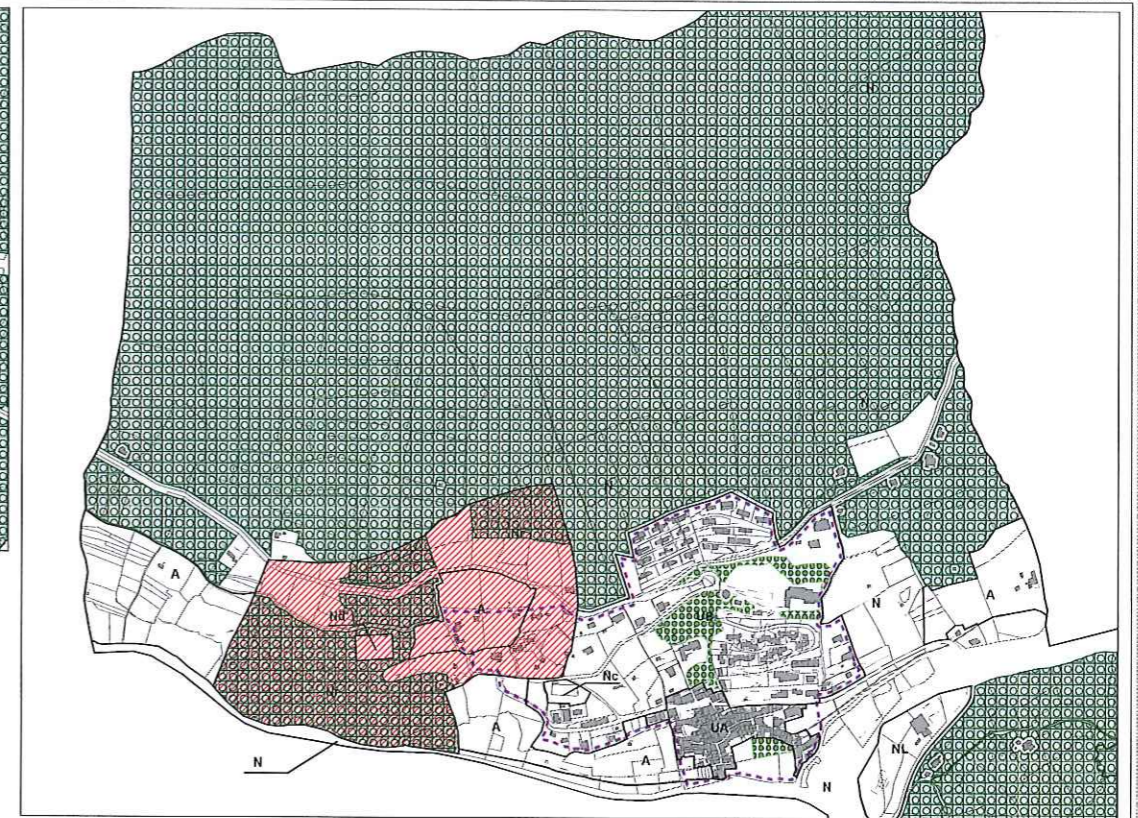


Légende

-  Limite de zone
- Prescriptions surfaciques**
-  Elément de paysage
-  Emplacement réservé
-  Espace boisé classé
-  Secteur faisant l'objet d'une OAP
-  Risques Mouvements de terrain
-  Bât
-  Parcelle
-  Commune
-  Divers Existants



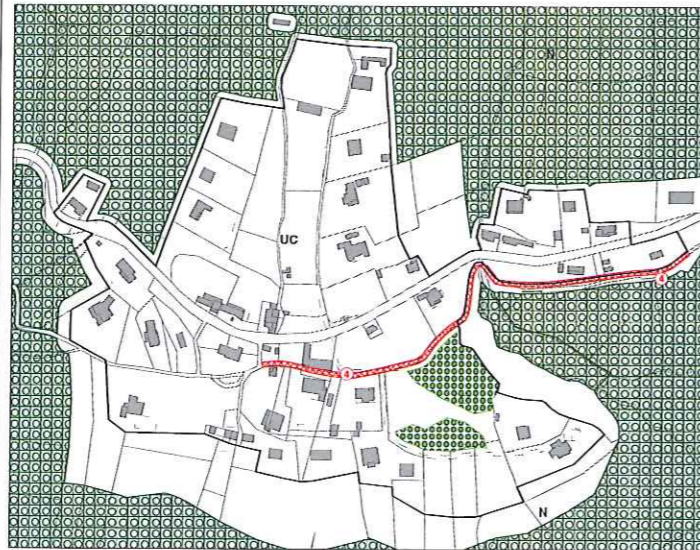
Chabauda - Echelle : 1 / 2 000e



Village - Echelle : 1 / 4 000e



Le Ranc - Echelle : 1 / 2 000e



COMMUNE DE ROQUESTERON

Département des Alpes-Maritimes - 06



PLAN LOCAL D'URBANISME

Février 2016

4

Plan d'ensemble

Echelle : 1 / 5 500e

Délibération du Conseil Municipal :	04.06.2014
Adopté le :	
Enquête publique :	
Approuvé le :	